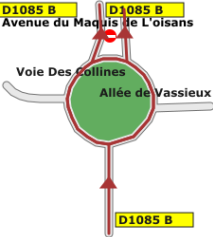



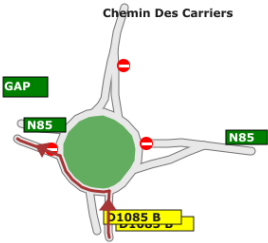




BILAN DÉTAILLÉ

8ème étape : LE PONT-DE-CLAIX > LA BASTILLE - GRENOBLE ALPES MÉTROPOLE

Dimanche 11 juin 2023

Distance : 153 km

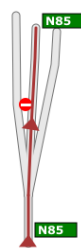


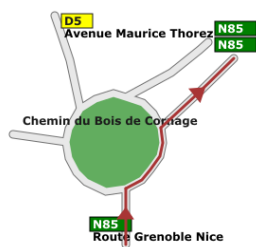

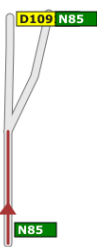
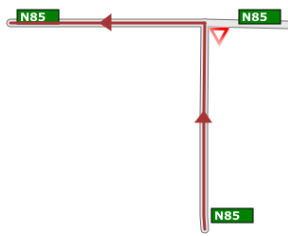
Km	Nom	Description
FRANCE		
- ISÈRE (38) -		
▶	-9.52	Départ fictif : a confirmer.
	-8.43	Carrefour D1085 B-D1085 B, giratoire, passage des deux côtés 
		Terre-plein central, passage des deux côtés 
	-7.73	Les Isles de Champagniers rattaché à la commune de : CHAMPAGNIER
	-7.41	Terre-plein central, passage des deux côtés. Prévoir la présence d'un garde républicain 
	-7.04	Terre-plein central, passage à gauche 
	-6.95	Carrefour D1085 B-N85, giratoire, passage à gauche 
	-5.96	Terre-plein central, passage des deux côtés 
	-5.77	Carrefour N85-N85 

BILAN DÉTAILLÉ

8ème étape : LE PONT-DE-CLAIX > LA BASTILLE - GRENOBLE ALPES MÉTROPOLE

Dimanche 11 juin 2023

Distance : 153 km

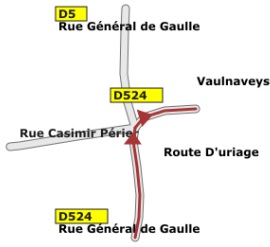



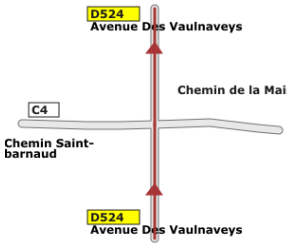





Km	Nom	Description
-5.14		Carrefour N85-N85 
		Terre-plein central, passage des deux côtés : passage au milieu. Prévoir la présence d'un garde républicain 
-1.58		Terre-plein central, passage à droite : ouvert sur les deux côtés à droite. 
-1.53		Carrefour N85-N85, giratoire, passage à droite 
-1.45		Terre-plein central, passage à droite. Prévoir la présence d'un garde républicain 
-1.07		Carrefour N85-VC 
-0.92		Balisettes à gauche
-0.87		Carrefour N85-N85 
-0.79	VIZILLE	entrée de ville

BILAN DÉTAILLÉ

8ème étape : LE PONT-DE-CLAIX > LA BASTILLE - GRENOBLE ALPES MÉTROPOLE

Dimanche 11 juin 2023

Distance : 153 km

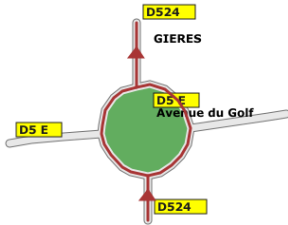






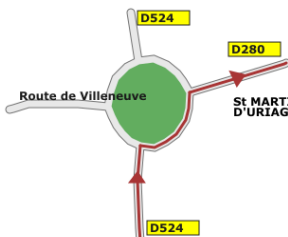
	Km	Nom	Description
	-0.28		Carrefour D524-D524 
	-0.2		Pont sous route.
	-0.12		Ralentisseur 
	0	LE PONT-DE-CLAIX	Départ réel : en face de La Locomotive.
	0.06	VIZILLE	entrée de ville
	0.37	VIZILLE	Sortie de la ville
	1.42		Terre-plein central, passage des deux côtés. Prévoir la présence d'un garde républicain 
	4.18		Carrefour D524-D524 
	4.79	Maison Blanche	rattaché à la commune de : VAULNAVEYS-LE-BAS
	5.27	Maison Blanche	sortie du lieu-dit
	5.31		Terre-plein central, passage des deux côtés. Prévoir la présence d'un garde républicain 
	5.37	VAULNAVEYS-LE-HAUT	entrée de ville
	6.02		Ralentisseur 
	6.36		Ralentisseur 
	6.47		Terre-plein central, passage des deux côtés. Prévoir la présence d'un garde républicain 
	7.06		Terre-plein central, passage des deux côtés. Prévoir la présence d'un garde républicain 

BILAN DÉTAILLÉ

8ème étape : LE PONT-DE-CLAIX > LA BASTILLE - GRENOBLE ALPES MÉTROPOLE

Dimanche 11 juin 2023

Distance : 153 km

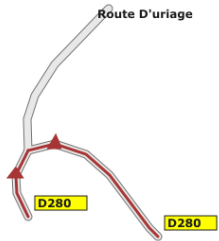







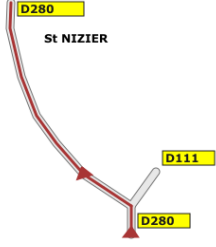

Km	Nom	Description
7.24	VAULNAVEYS-LE-HAUT	Sortie de la ville
7.43		Carrefour D524-D524, giratoire, passage des deux côtés 
	URIAGE LES BAINS (D524-D280)	entrée de ville
		Terre-plein central, passage des deux côtés. Prévoir la présence d'un garde républicain 
7.89		Ralentisseur 
8.17		Terre-plein central, passage des deux côtés 
8.21		Carrefour D524-D524, giratoire, passage des deux côtés 
8.49		Ralentisseur 
8.58		Ralentisseur 
8.66		Carrefour D524-D280, giratoire, passage à droite 
8.8		Pied de col. Altitude : 422 m. Avant le panneau zone de pneu neige (dans le renforcement).
9.35	URIAGE LES BAINS	Sortie de la ville

BILAN DÉTAILLÉ

8ème étape : LE PONT-DE-CLAIX > LA BASTILLE - GRENOBLE ALPES MÉTROPOLE

Dimanche 11 juin 2023

Distance : 153 km





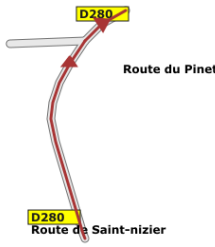
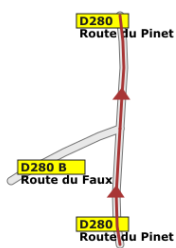
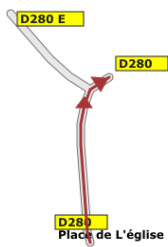
Km	Nom	Description
9.73		Carrefour D280-D280 
10.12	SAINT-MARTIN-D'URIAGE	entrée de ville
10.27		Ralentisseur 
		Terre-plein central, passage des deux côtés 
10.6		Terre-plein central, passage des deux côtés 
10.97		Carrefour D280-D280, giratoire, passage des deux côtés 
11.09		Ralentisseur 
11.26		Ralentisseur 
11.49	SAINT-MARTIN-D'URIAGE	Sortie de la ville
11.54		Terre-plein central, passage des deux côtés. Prévoir la présence d'un garde républicain 
11.55		Carrefour D280-D280 
11.86	Le Rossin	rattaché à la commune de : SAINT-MARTIN-D'URIAGE
12.07		rétrécissement, passage sur une file à gauche : sur la commune de SAINT-MARTIN-D'URIAGE, CHEMIN DE FOURNEL. 

BILAN DÉTAILLÉ

8ème étape : LE PONT-DE-CLAIX > LA BASTILLE - GRENOBLE ALPES MÉTROPOLE

Dimanche 11 juin 2023

Distance : 153 km




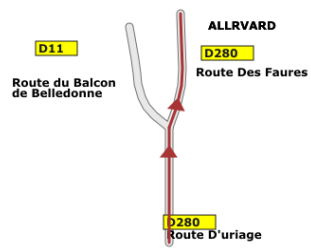
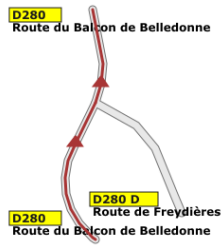
	Km	Nom	Description
	12.11		rétrécissement, passage sur une file à droite : sur la commune de SAINT-MARTIN-D'URIAGE, D280 E. 
	12.33		rétrécissement successifs(ves) : sur la commune de SAINT-MARTIN-D'URIAGE, D280. 
	12.55	Le Rossin	sortie du lieu-dit
	12.69		rétrécissement successifs(ves) : sur la commune de SAINT-MARTIN-D'URIAGE, D280. 
	12.77	Saint-Nizier D'Uriage	rattaché à la commune de : SAINT-MARTIN-D'URIAGE
	12.86		Terre-plein central, passage des deux côtés. Prévoir la présence d'un garde républicain 
	12.92		Carrefour D280-D280 
	13.06		Carrefour D280-D280 
	13.96	Le Penet	rattaché à la commune de : SAINT-MARTIN-D'URIAGE
	14.84	Pinet d'Uriage	rattaché à la commune de : SAINT-MARTIN-D'URIAGE
2	15.05	Col de Pinet	Sommet de côte : au niveau du renforcement et devant le portail n°2174. Côte de 2ème catégorie. Altitude : 806 m. Distance : 6,3 km. Pente : 6,1 %.
	15.17		Carrefour D280-D280 

BILAN DÉTAILLÉ

8ème étape : LE PONT-DE-CLAIX > LA BASTILLE - GRENOBLE ALPES MÉTROPOLE

Dimanche 11 juin 2023

Distance : 153 km

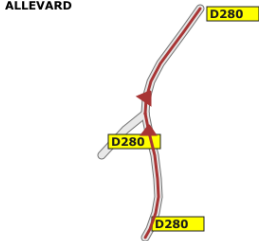

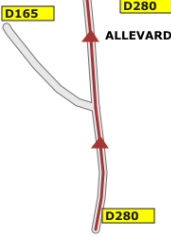




Km	Nom	Description
15.21		Ralentisseur 
15.26		Ralentisseur 
15.3	Pinet D'Uriage	sortie du lieu-dit
16.54		Carrefour D280-D280 
17.33	Croix De Pinet	rattaché à la commune de : SAINT-MARTIN-D'URIAGE
17.69	Croix De Pinet	sortie du lieu-dit
18.92		Pont sur cours d'eau
21.21		Carrefour D280-D280 
23.04		Carrefour D280-D280 

BILAN DÉTAILLÉ

8ème étape : LE PONT-DE-CLAIX > LA BASTILLE - GRENOBLE ALPES MÉTROPOLE

Dimanche 11 juin 2023

Distance : 153 km



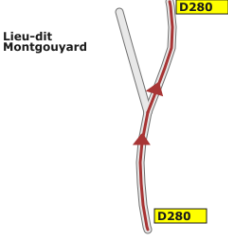

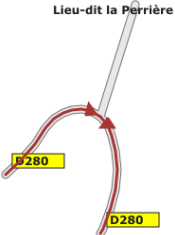
Km	Nom	Description
26.85		Carrefour D280-D280 
29.51		Pont sur cours d'eau
29.58	Le Mas Julien	rattaché à la commune de : LA COMBE-DE-LANCEY
29.72		Revêtement dégradé : tranchée à rebouché. 
29.94		Carrefour D280-D280 
29.97	Le Mas Julien	sortie du lieu-dit
34.97	SAINT-MURY-MONTEYMOND	entrée de ville
35.28		Carrefour D280-D280 
35.78		Ralentisseur 
35.83		rétrécissement, passage sur une file à gauche : sur la commune de SAINT-MURY-MONTEYMOND,. 
36.28		rétrécissement : sur la commune de SAINT-MURY-MONTEYMOND, D280. 
36.62	SAINT-MURY-MONTEYMOND	Sortie de la ville
36.75	La Gorge	rattaché à la commune de : SAINTE-AGNÈS

BILAN DÉTAILLÉ

8ème étape : LE PONT-DE-CLAIX > LA BASTILLE - GRENOBLE ALPES MÉTROPOLE

Dimanche 11 juin 2023

Distance : 153 km

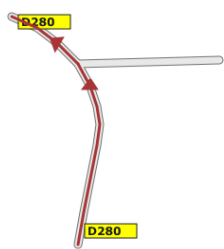

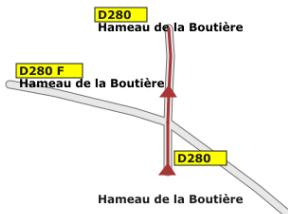

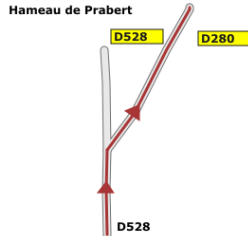
	Km	Nom	Description
	36.89	La Gorge	sortie du lieu-dit
	38.83		Carrefour D280-D280 
	38.98		Pied de col. Altitude : 758 m. Au niveau de la borne à incendie et du panneau arrêt de bus (dans le sens inverse).
	39.15	Zone de collecte	Début de zone de collecte : au niveau du portail n°335.
	39.54		Carrefour D280-D280 
	40.14	Le Mollard	rattaché à la commune de : SAINTE-AGNÈS
	40.32		rétrécissement, passage sur une file à gauche : sur la commune de SAINTE-AGNÈS, D280. 
	40.48	Le Mollard	sortie du lieu-dit
	40.74	La Perrière	rattaché à la commune de : SAINTE-AGNÈS
	40.97		Carrefour D280-D280 

BILAN DÉTAILLÉ

8ème étape : LE PONT-DE-CLAIX > LA BASTILLE - GRENOBLE ALPES MÉTROPOLE

Dimanche 11 juin 2023

Distance : 153 km


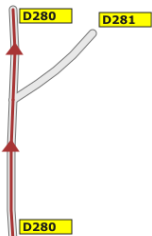

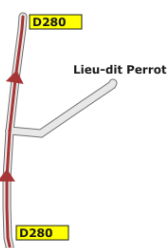


	Km	Nom	Description
	41.7		Carrefour D280-D280 
	41.76	La Perrière	sortie du lieu-dit
2	42.83	Col des Mouilles	Sommet de côte : au croisement avec la route de Pré Marcel. Côte de 2ème catégorie. Altitude : 1020 m. Distance : 3,9 km. Pente : 7 %.
	44.71	La Boutière	rattaché à la commune de : LAVAL
	44.86		Ralentisseur 
	44.89		Carrefour D280-D280 
	44.93		Ralentisseur 
	46.22	Prabert	rattaché à la commune de : LAVAL
	46.59		Carrefour D280-VC 
	46.6	Prabert	sortie du lieu-dit

BILAN DÉTAILLÉ

8ème étape : LE PONT-DE-CLAIX > LA BASTILLE - GRENOBLE ALPES MÉTROPOLE

Dimanche 11 juin 2023

Distance : 153 km

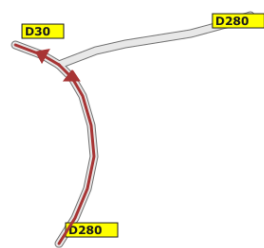
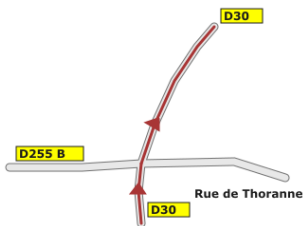
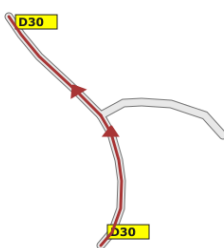
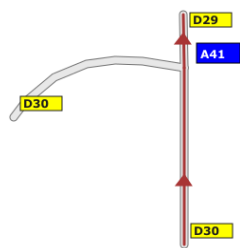
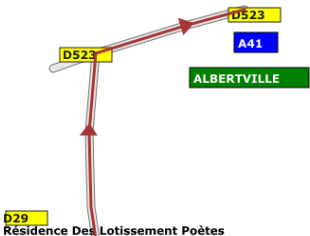
Km	Nom	Description
49.48		Carrefour D280-D280 
50.17		Carrefour D280-D280 
50.22	Col des Ayes	rattaché à la commune de : LES ADRETS
51.88	Les Glapigneux	rattaché à la commune de : THEYS
52		Virage serré à gauche. Prévoir la présence d'un garde républicain. 
52.18	Les Glapigneux	sortie du lieu-dit
53.04		Carrefour D280-D280 
53.76	THEYS (D280-D30)	entrée de ville
53.82		Ralentisseur. Prévoir la présence d'un garde républicain 
53.94		Ralentisseur 

BILAN DÉTAILLÉ

8ème étape : LE PONT-DE-CLAIX > LA BASTILLE - GRENOBLE ALPES MÉTROPOLE

Dimanche 11 juin 2023

Distance : 153 km

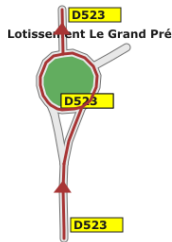

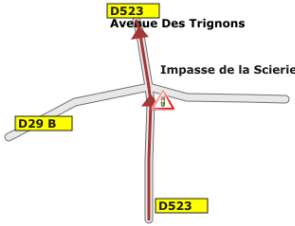



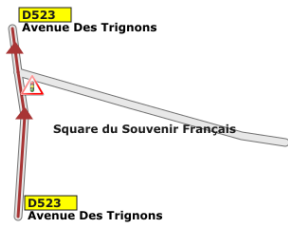

	Km	Nom	Description
	54.08		Carrefour D280-D30 
	54.18		Carrefour D30-D30 
	54.4		Carrefour D30-D30 
	54.68	THEYS	Sortie de la ville
	58.02		Carrefour D30-D29 
	59.95		Carrefour D29-D523 

BILAN DÉTAILLÉ

8ème étape : LE PONT-DE-CLAIX > LA BASTILLE - GRENOBLE ALPES MÉTROPOLE

Dimanche 11 juin 2023

Distance : 153 km


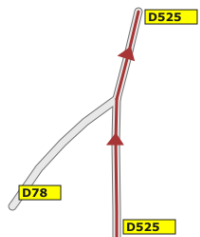
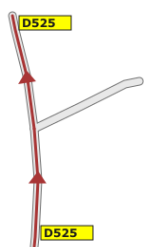
Km	Nom	Description
60.4		Carrefour D523-D523, giratoire, passage des deux côtés 
		Terre-plein central 
60.6	GONCELIN (D523-D29-D525)	entrée de ville
60.91		Carrefour D523-D523 
61.05		Ralentisseur 
61.12		Ralentisseur 
61.17		Terre-plein central, passage des deux côtés. Prévoir la présence d'un garde républicain 
61.22		Carrefour D523-D523 
61.25		Aménagements (séparateur de chaussée) : fermeture à gauche puis à droite à l'autre carrefour.
		Terre-plein central, passage des deux côtés. Prévoir la présence d'un garde républicain 

BILAN DÉTAILLÉ

8ème étape : LE PONT-DE-CLAIX > LA BASTILLE - GRENOBLE ALPES MÉTROPOLE

Dimanche 11 juin 2023

Distance : 153 km


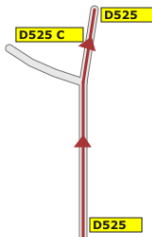




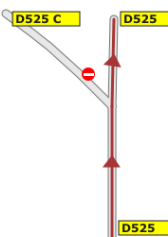

Km	Nom	Description
61.29		Carrefour D523-D29 
61.76	GONCELIN	Sortie de la ville
63.52	Les Fontaines	rattaché à la commune de : CRÊTS EN BELLEDONNE
	Les Fontaines	rattaché à la commune de : CRÊTS EN BELLEDONNE
63.67		Terre-plein central, passage des deux côtés. Prévoir la présence d'un garde républicain 🚩
63.86	Les Fontaines	sortie du lieu-dit
63.96		Terre-plein central, passage des deux côtés. Prévoir la présence d'un garde républicain 🚩
65.53	Morêtél-De-Mailles	rattaché à la commune de : CRÊTS EN BELLEDONNE
65.58		Terre-plein central, passage des deux côtés. Prévoir la présence d'un garde républicain 🚩
65.65	Morêtél-De-Mailles	sortie du lieu-dit
65.81		Carrefour D525-D525 
66.4		Carrefour D525-D525 
66.87	Sailles	rattaché à la commune de : CRÊTS EN BELLEDONNE

BILAN DÉTAILLÉ

8ème étape : LE PONT-DE-CLAIX > LA BASTILLE - GRENOBLE ALPES MÉTROPOLE

Dimanche 11 juin 2023

Distance : 153 km

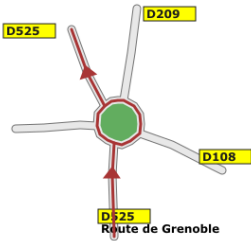
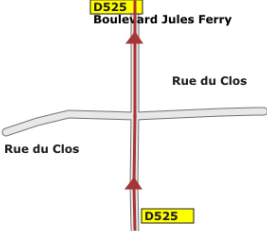
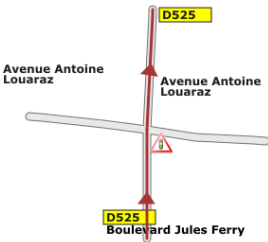
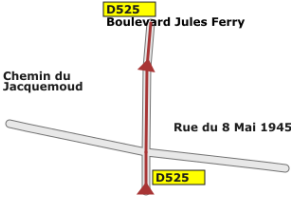

	Km	Nom	Description
	66.91		Terre-plein central, successif, passage des deux côtés. Prévoir la présence d'un garde républicain 
	67.11	Les Sailles	sortie du lieu-dit
	67.27		Carrefour D525-D525 
	67.4	Zone de collecte	Début de zone de collecte : au niveau du croisement avec l'entrée de déchetterie à droite // 30 m avant le fin de 70 KM/H.
	68.26	Saint-Pierre-D'Alleverd	rattaché à la commune de : CRÊTS EN BELLEDONNE
	68.31		Terre-plein central, passage des deux côtés. Prévoir la présence d'un garde républicain 
	68.38		Carrefour D525-D525 
	68.88		Terre-plein central, passage des deux côtés. Prévoir la présence d'un garde républicain 
	69.07	Saint-Pierre-D'Alleverd	sortie du lieu-dit
	69.43		Carrefour D525-D525 
	70.82	ALLEVARD-LES-BAINS	entrée de ville
	70.85		Terre-plein central, successif, passage des deux côtés. Prévoir la présence d'un garde républicain 

BILAN DÉTAILLÉ

8ème étape : LE PONT-DE-CLAIX > LA BASTILLE - GRENOBLE ALPES MÉTROPOLE

Dimanche 11 juin 2023

Distance : 153 km




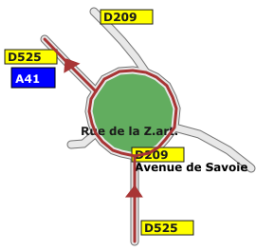


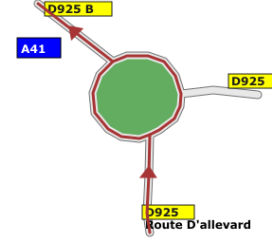
Km	Nom	Description
71.23		Carrefour D525-D525, giratoire, passage des deux côtés 
		Terre-plein central, passage des deux côtés : après le rond point. Prévoir la présence d'un garde républicain 🚩
71.82		Carrefour D525-D525 
71.94		Carrefour D525-D525 
72.07		Carrefour D525-D525 
72.37		Carrefour D525-D525 

BILAN DÉTAILLÉ

8ème étape : LE PONT-DE-CLAIX > LA BASTILLE - GRENOBLE ALPES MÉTROPOLE

Dimanche 11 juin 2023

Distance : 153 km



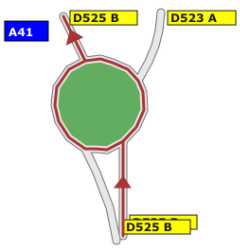

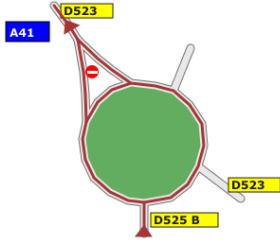


Km	Nom	Description
72.7		Ralentisseur 
72.84		Ralentisseur 
73.09		Terre-plein central, passage des deux côtés. Prévoir la présence d'un garde républicain 
73.15		Carrefour D525-D525, giratoire, passage des deux côtés 
73.55		Terre-plein central, passage des deux côtés. Prévoir la présence d'un garde républicain 
73.8	ALLEVARD LES BAINS	Sortie de la ville
74.82		Pont sur cours d'eau
76.64		Pont sur cours d'eau
77.09		Pont sur cours d'eau
<u>- SAVOIE (73) -</u>		
78.29		Pont sur cours d'eau
78.35	Département de Savoie	rattaché à la commune de : DÉTRIER
78.78	DÉTRIER (D925-D925 B)	entrée de ville
79.02		Terre-plein central, passage des deux côtés. Prévoir la présence d'un garde républicain 
79.04		Carrefour D925-D925 B, giratoire, passage des deux côtés 
79.2	DÉTRIER	Sortie de la ville

BILAN DÉTAILLÉ

8ème étape : LE PONT-DE-CLAIX > LA BASTILLE - GRENOBLE ALPES MÉTROPOLE

Dimanche 11 juin 2023

Distance : 153 km

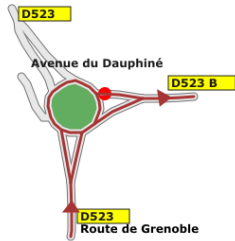
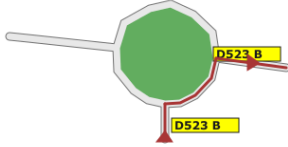




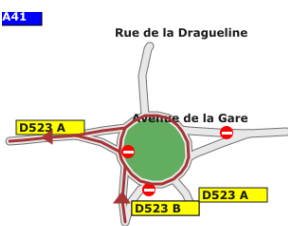

Km	Nom	Description
80.55		Balisettes au milieu successifs(ves). Prévoir la présence d'un garde républicain 
82.82	Département Isère	rattaché à la commune de : LAISSAUD
- ISÈRE (38) -		
84.49	PONTCHARRA (D525 B-D523-D523 B-D523 A)	entrée de ville
84.57		Terre-plein central, passage des deux côtés. Prévoir la présence d'un garde républicain 
84.65		Carrefour D525 B-D525 B, giratoire, passage des deux côtés 
84.73		Terre-plein central, successif, passage des deux côtés : continue. Prévoir la présence d'un garde républicain 
84.93	PONTCHARRA	Sortie de la ville
85.7	PONTCHARRA (D525 B-D523)	entrée de ville
85.83		Carrefour D525 B-D523, giratoire, passage des deux côtés 
		Terre-plein central, passage des deux côtés. Prévoir la présence d'un garde républicain 
86.04	PONTCHARRA	Sortie de la ville
86.38		Terre-plein central, passage des deux côtés. Prévoir la présence d'un garde républicain 

BILAN DÉTAILLÉ

8ème étape : LE PONT-DE-CLAIX > LA BASTILLE - GRENOBLE ALPES MÉTROPOLE

Dimanche 11 juin 2023

Distance : 153 km

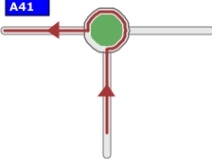
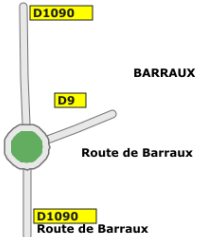


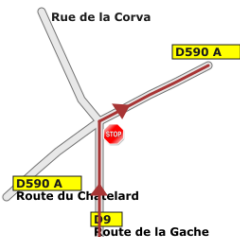
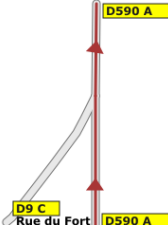
	Km	Nom	Description
	86.4		Carrefour D523-D523 B, giratoire, passage des deux côtés 
	86.77		Pont sur route
	87.11		Carrefour D523 B-D523 B, giratoire, passage à droite 
			Terre-plein central, passage à droite. Prévoir la présence d'un garde républicain 
	88.01	PONTCHARRA	Sprint : sur la commune de PONTCHARRA, D523 B, à hauteur du panneau "Pontcharra - Camion interdit à 400m".
	88.12		Terre-plein central, passage des deux côtés. Prévoir la présence d'un garde républicain 
	88.47		Terre-plein central, passage des deux côtés. Prévoir la présence d'un garde républicain 
	88.57		Carrefour D523 B-D523 A, giratoire, passage des deux côtés 
	88.74	PONTCHARRA	Sortie de la ville
	88.76		Pont sur cours d'eau
	88.84		Pont sous route.
	88.88		Terre-plein central, passage à droite : fermeture à gauche. Prévoir la présence d'un garde républicain 

BILAN DÉTAILLÉ

8ème étape : LE PONT-DE-CLAIX > LA BASTILLE - GRENOBLE ALPES MÉTROPOLE

Dimanche 11 juin 2023

Distance : 153 km

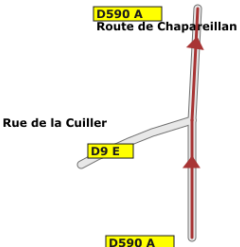




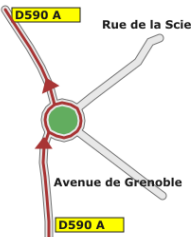


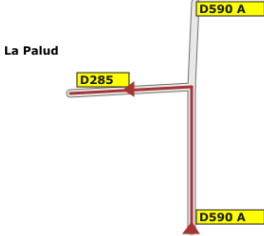
Km	Nom	Description
88.92		Carrefour D523 A-D1090, giratoire, passage à droite 
		Aménagements (séparateur de chaussée) : fermeture à gauche.
88.99		Carrefour D1090-D9, giratoire, passage à droite : prendre à droite. 
		Terre-plein central, passage à droite. Prévoir la présence d'un garde républicain 
89.04		Ralentisseur 
91		Carrefour D9-D590 A 
91.75		Carrefour D590 A-D590 A 

BILAN DÉTAILLÉ

8ème étape : LE PONT-DE-CLAIX > LA BASTILLE - GRENOBLE ALPES MÉTROPOLE

Dimanche 11 juin 2023

Distance : 153 km

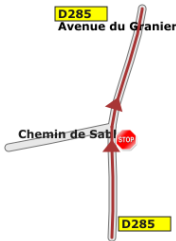
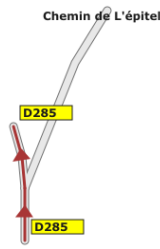

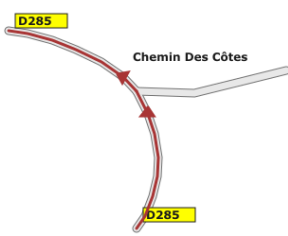
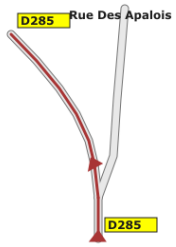
Km	Nom	Description
92.49		Carrefour D590 A-D590 A 
94.25	CHAPAREILLAN (D590 A-D285)	entrée de ville
94.27		Passage dangereux : sur toute la commune, dangers successifs. 
94.3		rétrécissement, passage sur une file à gauche : BORCE SAFE CYCLING. 
94.39		rétrécissement, passage sur une file à droite : sur la commune de CHAPAREILLAN, D590 A. Prévoir la présence d'un garde républicain 
94.55		Terre-plein central, passage des deux côtés : BORNE SAFE CYCLING. Prévoir la présence d'un garde républicain 
94.56		Carrefour D590 A-D590 A, giratoire, passage des deux côtés 
94.61		rétrécissement, passage sur une file à droite : sur la commune de CHAPAREILLAN, D590 A. 
94.63		Aménagements (botte de paille) : protéger les barrières vertes à droite.
94.72		Balisettes au milieu successifs(ves)
95.07		Ralentisseur 
95.1		Carrefour D590 A-D285 

BILAN DÉTAILLÉ

8ème étape : LE PONT-DE-CLAIX > LA BASTILLE - GRENOBLE ALPES MÉTROPOLE

Dimanche 11 juin 2023

Distance : 153 km

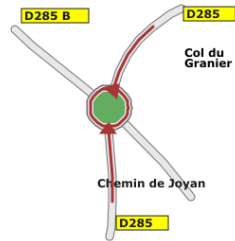
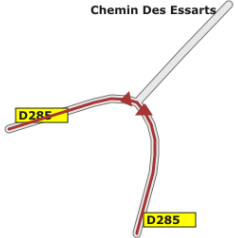
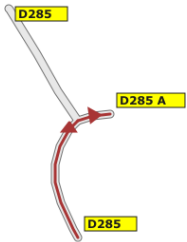
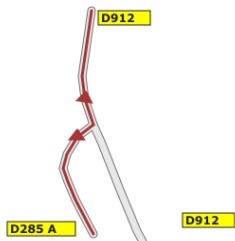
Km	Nom	Description
95.25		Carrefour D285-D285 
95.38		Carrefour D285-D285 
95.42		Ralentisseur 
95.44		Pied de col. Altitude : 294 m. Au niveau de a maison n°52.
95.48	CHAPAREILLAN	Sortie de la ville
96.9		Pont sur cours d'eau
97.39		Carrefour D285-D285 
97.64		Carrefour D285-D285 
	La Palud	rattaché à la commune de : CHAPAREILLAN

BILAN DÉTAILLÉ

8ème étape : LE PONT-DE-CLAIX > LA BASTILLE - GRENOBLE ALPES MÉTROPOLE

Dimanche 11 juin 2023

Distance : 153 km




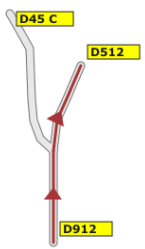
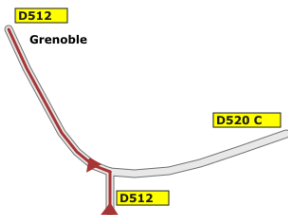


	Km	Nom	Description
	97.89		Carrefour D285-D285, giratoire, passage des deux côtés 
	98.12		Carrefour D285-D285 
	98.29	La Palud	sortie du lieu-dit
	98.42		Carrefour D285-D285 A 
	103.81	Département de Savoie	rattaché à la commune de : CHAPAREILLAN
- SAVOIE (73) -			
HC	105.08	Col du Granier	Sommet de côte : au niveau du panneau marron à droite avec le panneau vers "Arrivée" (avant le parking du restaurant). Col hors catégorie. Altitude : 1134 m. Distance : 9,7 km. Pente : 8,6 %.
	105.11		Carrefour D285 A-D912 
	109.45	ENTREMONT-LE-VIEUX	entrée de ville

BILAN DÉTAILLÉ

8ème étape : LE PONT-DE-CLAIX > LA BASTILLE - GRENOBLE ALPES MÉTROPOLE

Dimanche 11 juin 2023

Distance : 153 km

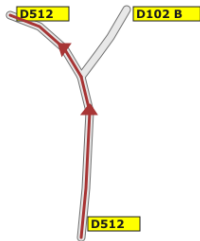

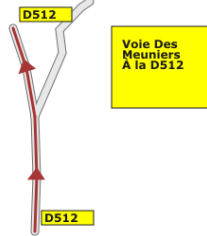
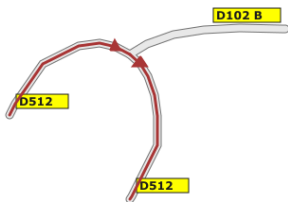

	Km	Nom	Description
	109.94	ENTREMONT-LE-VIEUX	Sortie de la ville
	111.59		Pont sur cours d'eau
	112.23	Le Pont du Lac	rattaché à la commune de : SAINT-PIERRE-D'ENTREMONT
	112.95		Virage serré à gauche : borne Safe Cycling. 
			Pont sur cours d'eau
	114.02	SAINTE-PIERRE-D'ENTREMONT	entrée de ville
	114.4		rétrécissement : borne Safe Cycling. Prévoir la présence d'un garde républicain 
	114.49		rétrécissement à gauche : sur la commune de SAINT-PIERRE-D'ENTREMONT, D912. Prévoir la présence d'un garde républicain 
	114.72	SAINTE-PIERRE-D'ENTREMONT	Sortie de la ville
	114.76		Carrefour D912-D512 
- ISÈRE (38) -			
	114.77	SAINTE-PIERRE-D'ENTREMONT (D912-D512)	entrée de ville
	114.95		Carrefour D512-D512 
	115.02		rétrécissement, passage sur une file : sur la commune de SAINT-PIERRE-D'ENTREMONT, D512. Prévoir la présence d'un garde républicain 
	115.14		Ralentisseur 

BILAN DÉTAILLÉ

8ème étape : LE PONT-DE-CLAIX > LA BASTILLE - GRENOBLE ALPES MÉTROPOLE

Dimanche 11 juin 2023

Distance : 153 km


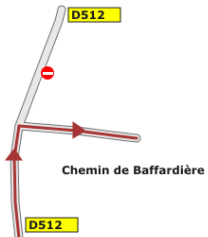

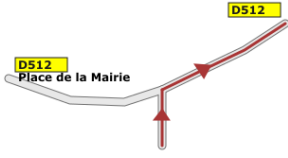
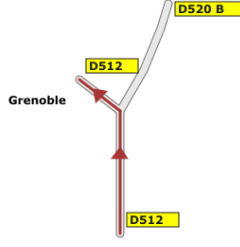
	Km	Nom	Description
	115.32		Carrefour D512-D512 
		SAINT-PIERRE-D'ENTREMONT (en Isère)	Sortie de la ville
	115.34		Pont sur cours d'eau
	115.36		Pied de col. Altitude : 663 m. Juste après le pont au niveau de la maison n°44.
	116.3	Le Chenevey	rattaché à la commune de : SAINT-PIERRE-D'ENTREMONT
	116.41	Zone de collecte	Début de zone de collecte : devant le bâtiment "BOITON Freres" (porte de garage).
	117.34	Le Chenevey	sortie du lieu-dit
	120.41	Saint Philibert	rattaché à la commune de : SAINT-PIERRE-D'ENTREMONT
	120.61		Carrefour D512-D512 
	120.72	Saint Philibert	sortie du lieu-dit
	122.22		Carrefour D512-D512 
	123.02	Col du Cucheron	Sommet de côte : au niveau du panneau du col. Côte de 2ème catégorie. Altitude : 1143 m. Distance : 7,7 km. Pente : 6,2 %.

BILAN DÉTAILLÉ

8ème étape : LE PONT-DE-CLAIX > LA BASTILLE - GRENOBLE ALPES MÉTROPOLE

Dimanche 11 juin 2023

Distance : 153 km

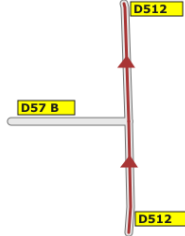
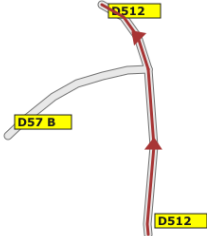
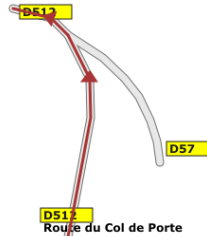

Km	Nom	Description
125.63	SAINT-PIERRE-DE-CHARTREUSE	entrée de ville
125.74		Virage serré à droite : borne Safe Cycling. 
125.79		Carrefour D512-VC 
		Aménagements (séparateur de chaussée) : fermeture tout droit.
125.87		Aménagements (botte de paille) : protéger aménagement en bois.
126.12		Passage dangereux : retirer aménagement sens interdit. 
126.25	Passage course (VC-D512)	rattaché à la commune de : SAINT-PIERRE-DE-CHARTREUSE. Demander une artère du parking vide.
126.44		Carrefour VC-D512 
126.93	SAINT-PIERRE-DE-CHARTREUSE	Sortie de la ville
127.07	La Diat	rattaché à la commune de : SAINT-PIERRE-DE-CHARTREUSE
127.44		Carrefour D512-D512 
127.45	Pont de la Diat	Pont sur route
127.52	La Diat	sortie du lieu-dit

BILAN DÉTAILLÉ

8ème étape : LE PONT-DE-CLAIX > LA BASTILLE - GRENOBLE ALPES MÉTROPOLE

Dimanche 11 juin 2023

Distance : 153 km


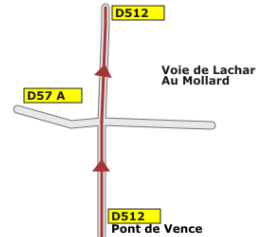




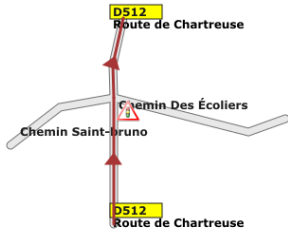




	Km	Nom	Description
	128.23		Pied de col. Altitude : 817 m. Juste après le pont.
	128.29		Carrefour D512-D512 
	131.13		Carrefour D512-D512 
	132.79		Pont sur cours d'eau
1	135.65	Col de Porte	Sommet de côte : au niveau du panneau du col. Col de 1ère catégorie. Altitude : 1326 m. Distance : 7,5 km. Pente : 6,8 %.
	137.91		Pont sur cours d'eau
	138.17		Carrefour D512-D512 
	138.9	LE SAPPEY-EN-CHARTREUSE	entrée de ville
	140.29		Carrefour D512-D512 

BILAN DÉTAILLÉ

8ème étape : LE PONT-DE-CLAIX > LA BASTILLE - GRENOBLE ALPES MÉTROPOLE

Dimanche 11 juin 2023

Distance : 153 km

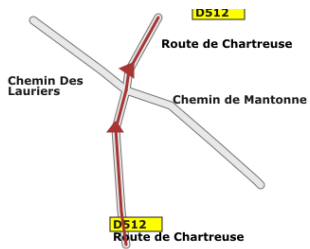
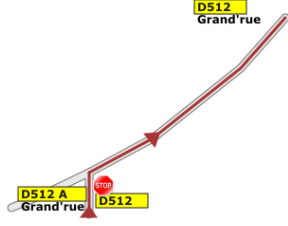


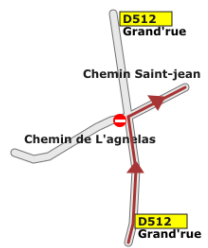


Km	Nom	Description
140.49		Terre-plein central, passage des deux côtés : borne Safe Cycling. 
141.11		Carrefour D512-D512 
141.39	LE SAPPEY-EN-CHARTREUSE	Sortie de la ville
146.7	CORENC	entrée de ville
146.93		Ralentisseur : borne Safe Cycling. 
147.03		Ralentisseur 
147.17		Ralentisseur 
147.48		Ralentisseur 
147.7		Carrefour D512-D512 
		Ralentisseur 
147.79		Ralentisseur 
148.11		Virage serré à gauche : borne Safe Cycling. 
148.67		Ralentisseur : borne Safe Cycling. 
148.96	CORENC	Sortie de la ville

BILAN DÉTAILLÉ

8ème étape : LE PONT-DE-CLAIX > LA BASTILLE - GRENOBLE ALPES MÉTROPOLE

Dimanche 11 juin 2023

Distance : 153 km

	Km	Nom	Description
	149.82		Carrefour D512-D512 
	150.46		Balisettes à droite
	150.71		Carrefour D512-D512 
			Virage serré à droite : borne Safe Cycling. 
	150.73		Ralentisseur 
	150.76		Carrefour D512-VC 
	150.94		Pied de col. Altitude : 244 m. Au niveau de la maison n°18.
	152.72	La Bastille - Grenoble Alpes Métropole	Sommet de côte. Col de 1ère catégorie. Altitude : 498 m. Distance : 1,8 km. Pente : 14,2 %.
		LA BASTILLE - Grenoble Alpes Métropole	Arrivée : au niveau du premier parking direct après le montée.